

**TURISMO
COMUNITARIO**

Experiencias que trascienden



Catálogo de Experiencias



Catálogo de Experiencias

Edición

Ministerio de Comercio Exterior y Turismo Calle Uno Oeste N° 050,
Urb. Córpac,
San Isidro

Coordinación y Supervisión

Estrategia Nacional de Turismo Comunitario

Elaboración de Contenidos

Equipo técnico de la Estrategia Nacional de Turismo Comunitario

Índice

Zona Norte

- 08 Destino Alto Mayo**
- 10 Tingana
- 12 Santa Elena
- 14 Cuevas de Palestina
- 16 Destino Cajamarca**
- 18 Granja Porcón
- 20 Destino Valle de Uctubamba**
- 22 San Pablo - Cocachimba
- 24 Destino Amazonas**
- 26 Yarina
- 28 Destino Ruta Moche**
- 30 Chaparrí

Zona Centro

- 32 Destino Nor Yauyos Cochas**
- 34 Laraos

Zona Sur

- 36 Destino Lago Titicaca**
- 38 Amantani
- 40 Uros
- 42 Llachón
- 44 Atuncolla
- 46 Ccotos - Ticonata
- 48 Luquina Chico
- 50 Chifrón - Paramis
- 52 Destino Tambopata**
- 54 Baawaja
- 56 Destino Valle del Colca**
- 58 Coporaque
- 60 Destino Valle Sagrado**
- 62 Misminay
- 64 Raqchi
- 66 La Tierra de Los Yachaqs
- 68 Cuyuni
- 70 Huilloc



ZONA NORTE

Destino Alto Mayo

TINGANA

SANTA ELENA

CUEVAS DE PALESTINA



San Martín

AMAZONAS

LORETO

AMAZONAS

Bosque de
Protección
Alto Mayo

A Jaén

Cuevas de
Palestina

Nueva Cajamarca

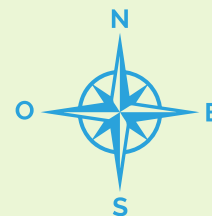
Rioja

Rioja

Morro Calzada
Moyobamba

Yurimaguas

Tarapoto



	Via principal		Hoteles		Emprendimientos		Ciudad Principal
	Ríos		Restaurantes		Aeropuerto		Distritos
	Carretera		Información		Sitio Arqueológico		

A group of four people are sitting in a wooden boat on a river. The boat is made of dark wood and has several wooden seats. The people are dressed in casual outdoor clothing. The background is a dense mangrove forest with many trees and branches overhanging the water. The water is calm and reflects the greenery. The overall scene is peaceful and scenic.

Tingana

Tingana, un asombroso paraíso que alberga una gran variedad de especies de flora y fauna silvestre, en su mayoría aves y primates, es ideal para realizar estudios de investigación y observación. En este particular ecosistema, hábitat de especies en peligro de extinción y en situación vulnerable, los pobladores juegan un rol importante al protegerlas y cuidarlas para poder mostrarlas al mundo.

Propuestas principal de venta

Paseos en canoa, observación de flora y fauna exuberante, aprendizaje de plantas medicinales.



Datos generales

Región: San Martín

Provincia: Moyobamba

Distrito: Moyobamba

Tiempo Recomendable: 2 días / 1 noche

Altitud: 860 msnm

Visita Recomendable: de mayo a octubre

Meses de Lluvia: de noviembre a abril

Temperatura: Máx. 30°C Mín. 10°C

Atractivo Principal Destino: Ciudad de Moyobamba, Morro Calzada



Accesos y distancias

Opción 1

Aéreo: de Lima a Tarapoto: 1h30m

Terrestre: de Tarapoto a Moyobamba: 2h (116 km); de Moyobamba a Yantalo: 30min (15 km); de Yantalo a Puerto Boca del Río Huascayacu: 15min

Fluvial: de Puerto Boca del Río Huascayacu a Tingana, por el Río Mayo: 1h

Opción 2

Terrestre: Lima - Chiclayo - Bagua - Rioja - Moyobamba - Yantalo - Puerto Boca del río Huascayacu: 25h

Fluvial: de Puerto Boca del río Huascayacu a Tingana, por el Río Mayo: 1h



Contacto

Asociación de Conservación de los Aguajales y Renacales del Alto Mayo - ADECARAM

Facebook: Tingana

Web: www.tingana.org

E-mail: adecaramtingana@gmail.com

Celular: (+51) 942958538



Actividades Turísticas

- Paseos en canoa
- Caminatas ecológicas
- Observación de fauna
- Avistamiento de aves
- Visita a chacras ecológicas
- Visita a parcelas de plantas medicinales
- Visitas a vivero de plantas forestales
- Pesca artesanal



Servicios Turísticos

- Transporte fluvial
- Alojamiento en bungalows
- Alimentación (tradicional y vegetariana)
- Orientación turística



Otros Servicios

- Telefonía móvil
- Centro de salud más cercano: en el centro poblado de Pueblo Libre (a 1h caminando)
- Hospital más cercano: en Moyobamba
- Bodegas



Santa Elena

Siente de cerca el sonido de la fauna que habita en esta encantadora reserva ecológica. Recorre sus humedales junto con los pobladores de la comunidad que están organizados para custodiar el ecosistema. Con más de 10 años de trabajo en conservación del medio ambiente, hoy Santa Elena es en uno de los principales referentes del Alto Mayo para la práctica del ecoturismo.

Propuestas principal de venta

Caminata en aguajales y renacales, paseos en canoa, avistamiento de flora y fauna silvestre.



Datos generales

Región: San Martín

Provincia: Rioja

Distrito: Posic

Tiempo Recomendable: Full Day

Altitud: de 740 msnm, hasta 830 msnm

Visita Recomendable: de mayo a octubre

Meses de Lluvia: de noviembre a abril

Temperatura: Máx. 28°C Mín. 16°C

Atractivo Principal Destino: Ciudad de Moyobamba, Morro Calzada



Accesos y distancias

Opción 1

Aéreo: de Lima a Tarapoto: 1h30m

Terrestre: de Tarapoto a Moyobamba: 2h (116 km); de Moyobamba a Rioja: 30min; de Rioja a Santa Elena: 15min (4 km)

Opción 2

Terrestre: Lima - Chiclayo - Bagua - Rioja - Posic - Santa Elena: 24h



Contacto

Asociación para la Conservación del Aguajal Renacal Río Romero - ADECARR

Facebook: Reserva Ecológica Santa Elena

Web: www.ecoturismosantaelena.weebly.com

E-mail: santa.elena.ecoturismo@gmail.com

Celular: (+51-42) 793361 / (+51) 964779537



Actividades Turísticas

- Caminatas en aguajales y renacales
- Paseos en canoa
- Observación de fauna
- Avistamiento de aves
- Pesca artesanal
- Camping



Servicios Turísticos

- Alimentación (tradicional y vegetariana)
- Alojamiento en bungalows
- Transporte fluvial
- Orientación turística



Otros Servicios

- Telefonía fija y móvil
- Puesto de salud más cercano: en el distrito de Posic (a 10min)
- Hospital más cercano: en Moyobamba
- Bodegas



Cuevas de Palestina

En la comunidad campesina de Palestina, una iniciativa liderada por mujeres te lleva a descubrir el interior de la cueva Palestina, considerada la segunda más profunda del Perú. También podrás conocer el innovador Mariposario llamado "Morfo Azul", donde aprenderás sobre la metamorfosis de las mariposas, así como la importancia de más de 20 especies que se reproducen en un espacio eco amigable.

Propuestas principal de venta

Espeleología, exploración al interior de la cueva, observación de mariposas en todo su esplendor.



Datos generales

Región: San Martín

Provincia: Rioja

Distrito: Nueva Cajamarca

Tiempo Recomendable: Full Day

Altitud: de 740 msnm, hasta: 875 msnm

Visita Recomendable: de mayo a octubre

Meses de Lluvia: de noviembre a abril

Temperatura: Máx. 30°C Mín. 18°C

Atractivo Principal Destino: Ciudad de Tarapoto



Accesos y distancias

Opción 1

Aéreo: de Lima a Tarapoto: 1h30m

Terrestre: de Tarapoto a Moyobamba: 2h; de Moyobamba a Nueva Cajamarca 45min; de Nueva Cajamarca a Cuevas de Palestina: 15min

Opción 2

Terrestre: Lima - Chiclayo - Bagua - Nueva Cajamarca - Palestina: 23h



Contacto

Asociación de Desarrollo Económico Sostenible

"Unidos por Palestina"

Facebook: Cuevas de Palestina y Mariposario Morpho Azul

E-mail: adesup.palestina@gmail.com

Celular: (+51) 951581485 / (+51) 971989508



Actividades Turísticas

- Caminata hacia la cueva de Palestina
- Exploración dentro de la cueva de Palestina
- Visitas interpretativas al mariposario



Servicios Turísticos

- Alimentación (tradicional y vegetariana)
- Orientación turística (Cueva y Mariposario)



Otros Servicios

- Telefonía móvil
- Puesto de salud más cercano: en el centro poblado de Palestina
- Hospital más cercano: en Nueva Cajamarca
- Bodegas



ZONA NORTE

Destino Cajamarca

GRANJA PORCÓN



Cajamarca

AMAZONAS

Celendín

Granja Porcón ★

Cajamarca



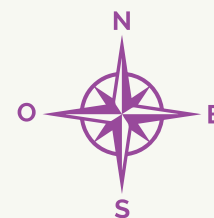
San Juan

San Marcos

A Chiclayo

Coto de Caza
Sunchubamba

Pacasmayo



	Via principal		Hoteles		Emprendimientos		Ciudad Principal
	Ríos		Restaurantes		Aeropuerto		Distritos
	Carretera		Información		Área Natural Protegida		



Granja Porcón

La Granja Porcón es un ejemplo exitoso de una cooperativa comunal dedicada al agroturismo. Sus miembros abren sus puertas para compartir su manera de vivir, así podrás experimentar las labores agrícolas y ganaderas del lugar tú mismo. Además, disfrutarás largas cabalgatas y apacibles caminatas por el bosque, la floresta, el Qapac-Ñan y Cerro Grande.

Propuestas principal de venta

Vida en el campo, caminatas entre bosques de pino, paseos a caballo y participación en la elaboración de productos lácteos.



Datos generales

Región: Cajamarca

Provincia: Cajamarca

Distrito: Cajamarca

Tiempo Recomendable: 3 días / 2 noches

Altitud: alrededor de 3100 msnm

Visita Recomendable: Todo el año

Meses de Lluvia: de noviembre a abril

Temperatura: Máx. 21°C Min. 4°C

Atractivo Principal Destino: Ciudad de Cajamarca



Actividades Turísticas

- Participación en faenas agrícolas
- Participación en faenas ganaderas
- Exposición participativa de textiles
- Exposición participativa de tallado en madera
- Paseo en bote
- Paseo a caballo
- Pesca artesanal
- Caminata



Accesos y distancias

Opción 1

Aéreo: de Lima a Cajamarca: 1h

Terrestre: de Cajamarca a Porcón: 1h (30 km)

Opción 2

Terrestre: de Lima a Cajamarca: 13h (897 km); de Cajamarca a Porcón: 1h (30 km)

Opción 3

Terrestre: de Lima a la carretera Kuntur Wasi (alt. de Chilete - Cajamarca): 10h (531 km.); de la carretera Kuntur Wasi a Porcón: 3h (71 km.)



Servicios Turísticos

- Transporte
- Alojamiento
- Alimentación
- Orientación turística



Contacto

Cooperativa Agraria Atahualpa Jerusalén de Trabajadores Ltda

Facebook: Granja Porcón Cajamarca

Web: www.granjaporcon.org.pe

E-mail: turismo@granjaporcon.org.pe

Celular: (+51) 921752531



Otros Servicios

- Telefonía fija y móvil
- Centro de salud
- Hospital más cercano (en Cajamarca)
- Bodegas.

ZONA NORTE - Destino Cajama

ZONA NORTE

Destino Valle de Uctubamba

SAN PABLO - COCACHIMBA



CAJAMARCA

LAMBAYEQUE




Gocta
★ San Pablo
★ Cocachimba

Chachapoyas
[Hotel icon] [Restaurant icon] [Information icon] [Archaeological site icon] [Airport icon]

Tingo
[Archaeological site icon] Kuélap ★
Museo Revash

Museo Leymebamba

	Via principal		Hoteles		Emprendimientos		Ciudad Principal
	Rios		Restaurantes		Aeropuerto		Distritos
	Carretera		Información		Sitio Arqueológico		



A hiker with a backpack is seen from behind, looking out over a vast, lush green mountain landscape. In the distance, a tall waterfall cascades down a rocky cliff face. The foreground is filled with dense tropical vegetation, including large ferns. The sky is not visible, as the mountains fill the upper portion of the frame. A bright green circular graphic element is in the top left corner, and a white triangular graphic element is in the bottom right corner.

San Pablo - Cocachimba

Caminando hacia el interior de la Catarata Gocta, podrás descubrir distintos escenarios naturales y conectarte plenamente con la fauna y flora local de una manera entretenida y espiritual, donde el funcionamiento del ecosistema y la importancia del agua como fuente de vida serán una gran revelación.

Propuestas principal de venta

Caminatas hacia la catarata de Gocta, avistamiento de gallito de las rocas, molienda de la caña de azúcar, cosecha de piña y dulce apicultura.



Datos generales

Región: Amazonas

Provincia: Bongará

Distrito: Valera

Tiempo Recomendable: Full Day

Altitud: Entre: 1800 y 2340 msnm

Visita Recomendable: Todo el año

Meses de Lluvia: de noviembre a abril

Temperatura: Máx. 23°C Mín. 13°C

Atractivo Principal Destino: Catarata Gocta



Accesos y distancias

Opción 1

Aéreo: de Lima a Tarapoto: 1h30m

Terrestre: de Tarapoto a San Pablo: 6h (330 km)
de San Pablo a la Catarata de Gocta - "1ra caída": 2h30m (5,9 km)

de Tarapoto a Cocachimba: 6h (330 km)
de Cocachimba a la Catarata de Gocta - "2da caída": 2h30m (5,5 km)

Opción 2

Aéreo: de Lima a Jaén: 1h10m

Terrestre: de Jaén a Cocachimba: 3h
de Cocachimba a Catarata de Gocta - "2da caída": 2h30m a pie (5,5 km)

de Jaén a San Pablo: 3h
de San Pablo a Catarata de Gocta - "1ra caída": 2h30m (5,9 km)

Opción 3

Aéreo: de Lima a Chiclayo: 1h30m

Terrestre: de Chiclayo a Chachapoyas: 10h (432 km)
de Chachapoyas a Cocachimba: 1h (39 km)
de Cocachimba a Catarata de Gocta - "2da caída": 2h30m (5,5 km)

de Chachapoyas a San Pablo: 1h (42 km)
de San Pablo a Catarata de Gocta - "1ra caída": 2h30m (5,9 km)



Actividades Turísticas

- Excursiones a la catarata Gocta
- Paseo a caballo
- Participación en faenas agrícolas: cosecha de caña de azúcar y piña
- Participación en la molienda de la caña de azúcar, elaboración de la chancaca y la panela
- Avistamiento de aves
- Apicultura (en San Pablo)
- Faenas agrícolas
- Camping



Servicios Turísticos

- Alojamiento
- Alimentación
- Orientación turística
- Alquiler de acémilas (arrieraje)
- Alquiler de equipos de viaje (botas y ponchos impermeables, carpas, frazadas y colchones)



Otros Servicios

- Telefonía fija y móvil
- Centro de salud: en Cocachimba y San Pablo
- Hospital más cercano: en Pedro Ruiz (a 30min)
- Bodegas



Contacto

Asociación Comunal de Turismo San Pablo – Gocta

E-mail: asoturgocta@gmail.com

Celular: (+51) 993596980

Asociación Comunal de Turismo Cocachimba

E-mail: actcgocta@hotmail.com

Celular: (+51)947990274 /(+51)971206797



ZONA NORTE

Destino Amazonas

YARINA



Loreto

LORETO

Iquitos

Rio Amazonas

Reserva Nacional Allpahuayo Mishana

Nauta

Yanayacu Pucate

Rumbo al **Dorado** ★ Yarina

Reserva Nacional Pacaya-Samiria

Reserva Nacional Matsés



	Via principal		Hoteles		Emprendimientos		Ciudad Principal
	Ríos		Restaurantes		Aeropuerto		Distritos
	Carretera		Información		Área Natural Protegida		

A photograph showing three individuals in a dense tropical forest. They are engaged in setting up a research plot, with ropes and trees visible. One person in the foreground is wearing a white long-sleeved shirt and a blue cap, looking upwards. Another person in the background is wearing a grey shirt and blue jeans, also looking upwards. A third person on the right is wearing a white shirt and a colorful cap, holding a wooden stick. The forest is lush with green foliage and thin tree trunks.

Yarina

Los atractivos ecológicos de la Amazonía peruana parecen infinitos en la Reserva Nacional Pacaya-Samiria. Déjate llevar por tus sentidos, recorriendo la ruta de la cuenca Yanayacu Pucate hacia el Dorado, y ábrete a una ininidad de senderos hacia comunidades que conservan el bosque y sus costumbres. Ellas cuentan con lo preciso para tu deleite espiritual y visual: naturaleza, caminatas bajo el sol tropical, conservación de fauna, paseos en canoa, entre muchos otros.

Propuestas principal de venta

Paseos inmersivos en canoa hacia el Dorado, observación de delfines rosados, crianza de tortugas acuáticas, y gratas expediciones fotográficas.



Datos generales

Región: Loreto, Cuenca hidrográfica del Río Yanayacu
Pucate, cocha El Dorado

Tiempo Recomendable: 4 días / 3 noches

Altitud: alrededor de 110 msnm

Visita Recomendable: de mayo a noviembre

Meses de Lluvia: de diciembre a abril

Temperatura: Máx. 35°C Mín. 18°C

Atractivo Principal Destino: Río Amazonas, Pacaya Samiria



Actividades Turísticas

- Paseos en canoa / bote
- Avistamiento de aves
- Observación de delfines rosados
- Participación en la crianza de quelonios acuáticos: tortuga 'charapa' (*Podocnemis expanda*), taricaya (*Podocnemis unifilis*), y cupiso (*Podocnemis sextuberculata*)
- Expediciones fotográficas
- Caminatas nocturnas
- Pesca deportiva



Accesos y distancias

Aéreo: de Lima a Iquitos: 1h30m

Terrestre: de Iquitos a Nauta: 1h30m (93 km)

Fluvial: de Nauta a Yarina: 4h30m (100 km); de Yarina a 20 de Enero - Manco Cápac: 5h (80 km)



Servicios Turísticos

- Alojamiento
- Alimentación
- Orientación turística
- Transporte terrestre y fluvial



Contacto

Consorcio Ivy Mara Ey (Yarina)

E-mail: linorio_novoa@hotmail.com

Celular: (+51) 965868326 / (+51) 992071502 /
(+51) 965669266



Otros Servicios

- Teléfono comunal
- Hospital más cercano: a 4h (de Yarina a Nauta)
- Bodegas



ZONA NORTE

Destino Ruta Moche

CHAPARRÍ



Lambayeque



	Vía principal		Hoteles		Emprendimientos		Área Natural Protegida
	Ríos		Restaurantes		Aeropuerto		Ciudad Principal
	Carretera		Información		Sitio Arqueológico		Districtos



Chaparrí

La Reserva de Chaparrí es el hogar de especies endémicas y amenazadas, como el oso de anteojos, la pava aliblanca, el pitajo de tumbes, el guanaco y el cóndor andino. Este mágico lugar, es el emblema de la conservación de los recursos naturales a través del turismo, que conjugado con la calidad de los servicios y la hospitalidad de sus pobladores hacen que el bosque lambayecano se convierta en un paraíso de experiencias enriquecedoras y memorables.

Propuestas principal de venta

Excursiones por los Bosques Secos de la Reserva de Chaparrí, avistamiento de osos de anteojos, con la orientación de pobladores locales.



Datos generales

Región: Lambayeque

Provincia: Chiclayo

Distrito: Chongoyape

Tiempo Recomendable: 3 días / 2 noches

Altitud: alrededor de 209 msnm

Visita Recomendable: Todo el año

Meses de Lluvia: de diciembre a abril

Temperatura: Máx. 34°C Mín. 18°C

Atractivo Principal Destino: Reserva de Chaparrí



Actividades Turísticas

- Visitas guiadas al centro de interpretación local, la biblio botella, la Huerta Encantada, vivero/biohuerto, herpetario, mirador, zona de Osos de Anteojos (Tremarctos ornatus), y zona de la Pava Aliblanca (Penelope Albipensis)
- Rituales chamánicos
- Avistamiento de aves
- Narración de cuentos, mitos y leyendas
- Exposiciones participativas de tallado en piedra y elaboración de peluches



Accesos y distancias

Opción 1

Aéreo: de Lima a Chiclayo: 1h

Terrestre: de Chiclayo a Chaparrí: 1h30m (74 km)

Opción 2

Terrestre: de Lima a Chiclayo: 12h (763 km); de Chiclayo a Chaparrí: 1h30m (74 km)



Servicios Turísticos

- Transporte
- Alojamiento
- Alimentación
- Orientación turística
- Orientación turística especializada en observación de aves



Contacto

Asociación para la Conservación de la Naturaleza y el Turismo Sostenible Chaparrí

Facebook: Acoturch Chaparrí

E-mail: mariela_chaparrí@hotmail.com /
acoturch_chaparrí@hotmail.com

Celular: (+51) 956550145 / (+51) 978131527



Otros Servicios

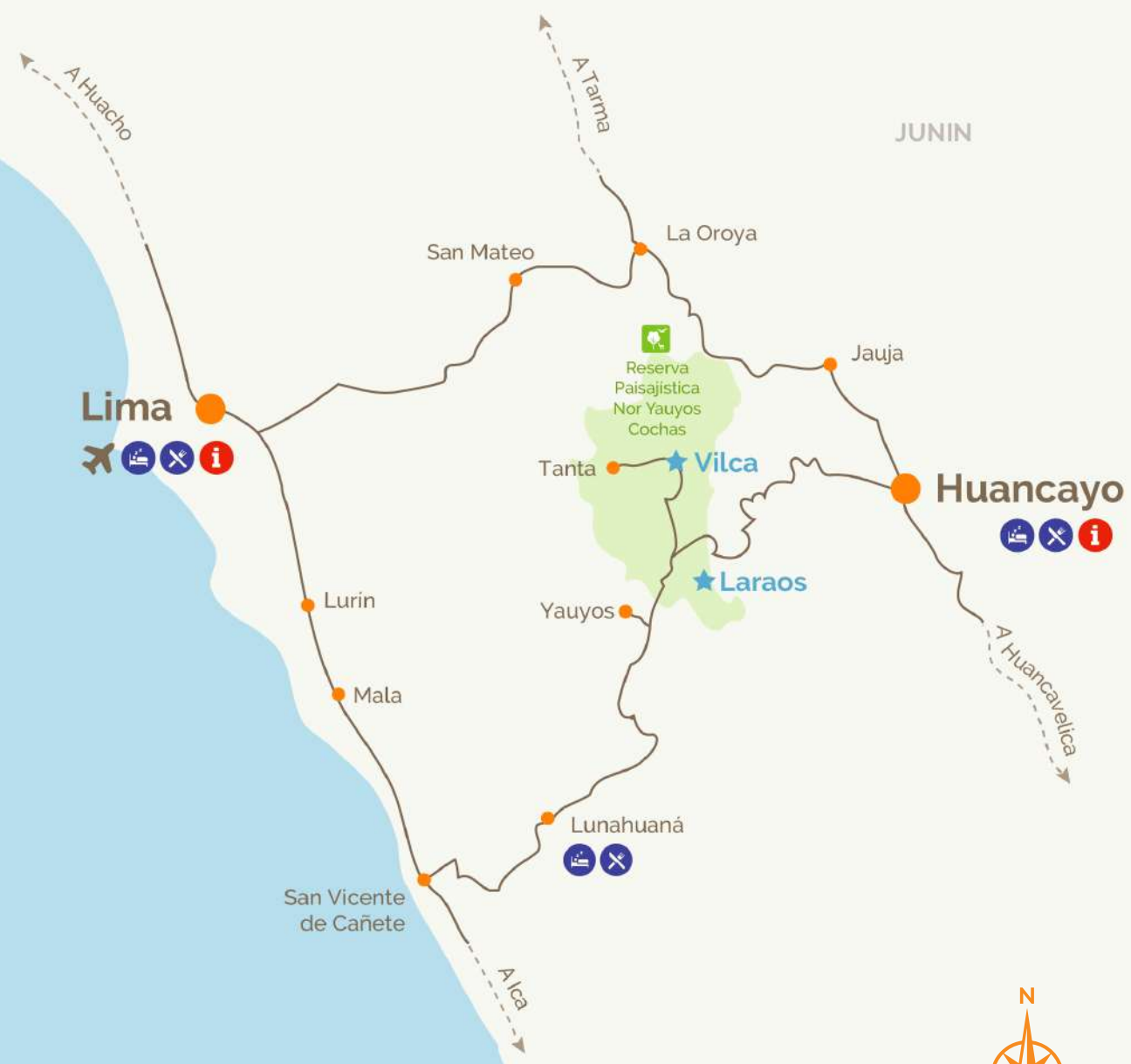
- Telefonía fija (en Chongoyape)
- Comisaría: en Chongoyape (a 50min de la Reserva y a 10min de la Comunidad de Santa Catalina)
- Centro de salud: en Chongoyape (a 50min de la Reserva y a 10min de la Comunidad de Santa Catalina)
- Banco de la Nación, agente BCP y agente Kasnet: en Chongoyape (a 50min de la Reserva y a 10min de la Comunidad de Santa Catalina)

A scenic landscape featuring a vibrant turquoise lake in the foreground. In the middle ground, a white wooden boat carries four people: two women wearing traditional colorful patterned ponchos and wide-brimmed hats, and a man in a grey jacket and sunglasses who appears to be steering. The background shows a lush green hillside with a small waterfall cascading into the water. The overall atmosphere is peaceful and scenic.

ZONA CENTRO

Destino Nor Yauyos - Cochas

LARAOS



	Via principal		Hoteles		Emprendimientos		Ciudad Principal
	Rios		Restaurantes		Aeropuerto		Distritos
	Carretera		Información		Área Natural Protegida		





Laraos

Los paisajes cordilleranos entre Lima y Junín son ideales para una caminata o un suave paseo en bote. La reserva paisajística Nor Yauyos Cochas es el lugar perfecto para los viajes en días feriados, y por qué no, durante todo el año. Y es que los distritos de Huancaya, Vilca y Laraos tienen la fórmula ideal: clima, calidez de gente y una historia tan viva que será imposible olvidar.

Propuestas principal de venta

Trekking, agroturismo en andenes y pesca deportiva. Paseos en bote y disfrute de tardes apacibles.



Datos generales

Región: Lima

Provincia: Yauyos

Tiempo Recomendable: 2 días / 1 noche o 3 días / 2 noches

Altitud: de 3550 msnm, hasta 3800 msnm

Visita Recomendable: de abril a noviembre

Meses de Lluvia: de diciembre a marzo

Temperatura: Máx. 20°C Mín. 0°C

Atractivo Principal Destino: Huancaya - Vilca



Actividades Turísticas

- Siembra/cosecha en andenería
- Pachamanca al aire libre
- Caminata
- Artesanía textil
- Pesca artesanal
- Ciclismo de Montaña
- Paseo a caballo
- Ordeño
- Producción artesanal de queso y yogurt



Accesos y distancias

Terrestre:

de Lima a Laraos: 6h (314 km)

de Lima a Huancaya: 8h (320 km)



Servicios Turísticos

- Alojamiento
- Alimentación
- Orientación turística
- Casas Hospedaje



Contacto

Asociación Turística Sinchimarka Laraos Yauyos Perú

Facebook: Laraos Milenario

Web: www.laraostravel.com

E-mail: asturlaraos@gmail.com

Celular: (+51) 9964266598



Otros Servicios

- Telefonía fija y móvil
- Puestos de salud
- Bodegas



ZONA SUR

Destino Lago Titicaca

AMANTANÍ
UROS
LLACHÓN

ATUNCOLLA
CCOTOS-TICONATA
LUQUINA
CHIFRÓN-PARAMIS



Puno



BOLIVIA

Lago Titicaca

Puno

	Vía principal		Limite País		Hoteles		Emprendimientos		Ciudad Principal
	Ríos		Vía ferrea		Restaurantes		Aeropuerto		Distritos
	Carretera		Area Natural Protegida		Información		Sitio Arqueológico		





Amantani

En Amantani, la isla en el lago Titicaca más extensa del Perú, la vida parece transcurrir de manera apacible. Cientos de Flores de Cantuta despertarán en sus campos para recibirte, aquí podrás aprender de los lugareños ilos mejores anfitriones! El misticismo que encierra la isla se siente en cada rincón, a través de sus ceremonias ancestrales, o solo observando el paisaje, tu energía se renovará preparándote para volver a casa.

Propuestas principal de venta

Rituales andinos, caminatas, observación de las estrellas y misticismo.



Datos generales

Región: Puno

Provincia: Puno

Distrito: Amantani

Tiempo Recomendable: 2 días / 1 noche

Altitud: 3950 msnm

Visita Recomendable: De abril a octubre

Meses de Lluvia: De enero a marzo

Temperatura: Máx. 20°C Mín. 5°C

Atractivo Principal Destino: Lago Titicaca



Accesos y distancias

Aéreo: de Lima a Juliaca (Puno): 1h30m (1309 km)

Terrestre: de Juliaca a Puno: 1h (45 Km)

Lacustre: del Puerto de Puno a Amantani: 3h45m (37 km)



Actividades Turísticas

- Exposición participativa de textiles
- Observación de estrellas
- Participación en faenas agrícolas - ganaderas
- Caminata hacia los centros ceremoniales Pachatata y Pachamama
- Paseo en botes
- Pesca artesanal



Servicios Turísticos

- Alojamiento
- Alimentación
- Orientación turística



Otros Servicios

- Telefonía fija y móvil
- Centro de salud
- Hospital más cercano: en la ciudad de Puno (a 3h45m)
- Bodegas



Contacto

Asociación de Turismo Rural Sumaq Wiñari Lampayuni

E-mail: nene.amantani@gmail.com

Celular: (+51) 959169871

Asociación de Hospedaje Jatari

E-mail: titicacajatari@hotmail.com

Celular: (+51) 950993308 / (+51) 951664577

Asociación de Artesanía y Turismo Inkatiana Tikary

Celular: (+51) 951068420

Asociación de Turismo Rural Vivencial Urpichay Wasi Villa

E-mail: nene.amantani@gmail.com

Celular: (+51) 951548481 / (+51) 958196885

Asociación de Turismo Vivencial Rijchary Wasi Lodge

E-mail: yanarico_@yahoo.es

Celular: (+51) 976419873 / (+51) 958162356



Uros

El suave vaivén de las aguas del Lago Titicaca, el lago navegable más alto del mundo, te invita a explorar sus islas construidas con totora. Descubre este místico archipiélago, situado en la bahía de Puno, y disfruta de sus costumbres y alegrías. Sin duda, Uros es el mejor recuerdo que podrás llevar en el corazón.

Propuestas principal de venta

Paseos en balsas, pesca artesanal, avistamiento de aves, arte en totora y una singular cultura viva.



Datos generales

Región: Puno

Provincia: Puno

Distrito: Puno

Tiempo Recomendable: 2 días / 1 noche

Altitud: alrededor de 3810 msnm

Visita Recomendable: de abril a octubre

Meses de Lluvia: de diciembre a marzo

Temperatura: Máx. 20°C Mín. 13°C

Atractivo Principal Destino: Lago Titicaca



Accesos y distancias

Aéreo: de Lima a Juliaca (Puno): 1h30m

Terrestre: de Juliaca a Puno: 1h (45 Km)

Lacustre: del Puerto de Puno a Isla de los Uros: 40min



Contacto

UROS KHANTATI

Web: www.uroskhantati.com

E-mail: uroskhantati@hotmail.com

Celular: (+51) 951 695 121 / (+51) 951 472 355

ASOCIACIÓN ARUMA URO

Web: www.urosarumauro.com

E-mail: arumauro@hotmail.com

Celular: (+51) 951607147 / (+51) 910839130



Actividades Turísticas

- Paseo en balsas de Titora
- Demostración del manejo de Titora
- Pesca artesanal
- Vestido de traje típico de los uros
- Explicación de cómo hacer una isla flotante con una maqueta



Servicios Turísticos

- Alojamiento
- Alimentación
- Orientación turística



Otros Servicios

- Telefonía móvil
- Hospital más cercano: en Puno (a 45min)



Llachón

Desde Llachón, los límites del Lago Titicaca se ven más cerca. Llachón se encuentra en la península de Capachica, de ahí puedes seguir la aventura hacia Amantani o Taquile. Déjate cautivar por estos hermosos parajes, navegando por el Lago Titicaca en un velero o un kayak bajo el sol del Altiplano.

Propuestas principal de venta

Kayak en el lago más alto del mundo y tardes deportivas con la comunidad.



Datos generales

Región: Puno

Provincia: Puno

Distrito: Capachica

Tiempo Recomendable: 2 días / 1 noche

Altitud: alrededor de 3820 msnm

Visita Recomendable: de abril a octubre

Meses de Lluvia: de enero a marzo

Temperatura: Máx. 20°C Min. 5°C

Atractivo Principal Destino: Lago Titicaca



Accesos y distancias

Opción 1

Aéreo: de Lima a Juliaca (Puno): 1h30m

Terrestre: de Juliaca a Puno: 1h (45 km); de Puno a Llachón: 1h45m (75 km) o de Juliaca a Llachón: 1h20m (59 km)

Opción 2

Aéreo: de Lima a Juliaca (Puno): 1h30m

Terrestre: de Juliaca a Puno: 1h (45 km)

Lacustre: del Puerto de Puno a Llachón: 1h45m (33 Km)



Actividades Turísticas

- Paseo en veleros artesanales
- Faenas agrícolas
- Pesca artesanal
- Exposición de textiles
- Kayak



Servicios Turísticos

- Alojamiento
- Alimentación
- Orientación turística



Otros Servicios

- Telefonía fija y móvil
- Hospital más cercano: en Juliaca (a 2h)
- Bodegas



Contacto

Asociación Turística Santa María II

Web: www.santamariaturismo.com

E-mail: hospedajesamary@hotmail.com

Celular: (+51) 951664828 / (+51) 966385317

Asociación Turismo Sumaq Hillary Santa María Llachon

Web: www.hillarytours.com

E-mail: hillary_tours@hotmail.com

Celular: (+51) 951613779 / (+51) 941292811

APTUR Pachamama Suyos Llachon

E-mail: llachon.pachamama@gmail.com

Celular: (+51) 951015261 / (+51) 973233610

Asociación Turística Rural Kantuta Llachon

Web: www.kantutallachon.com

E-mail: kantutatoursllachon@gmail.com

Celular: (+51) 951671062 / (+51) 938165615

Asociación Turística Sumaq Wasi Tours

Email: sumaqwasi@hotmail.com

Celular: (+51) 951925188

Asociación Turismo Central Llachon

Email: nataliopuno@gmail.com

Celular: (+51) 940806378 / (+51) 951823778

Asociación Turística Llachon Tur

Email: llachon@yahoo.com

Celular: (+51) 951821392 / (+51) 953282656

Asociación Turismo Rural Comunitario La Florida

Email: anastacio_puno@hotmail.com

Celular: (+51) 951654451 / (+51) 951513747

Asociación Turística Kory Wasy Llachon

Email: llachon.kory@gmail.com

Celular: (+51) 973601908 / (+51) 937214219

Asociación de Turismo Comunitario Tika Wasi Llachon

Email: hospedajetikawasi@hotmail.com

Celular: (+51) 951825316

Asociación de Agroturismo San Pedro

Email: ccollpallachon@hotmail.com

Celular: (+51) 951637382 / (+51) 953881533

Asociación de Turismo Inca Samana Tour Collpa Llachon

Email: turismocahui@gmail.com

Celular: (+51) 951017232 / (+51) 951643190



Atuncolla

A pocos minutos de Juliaca y Puno, encontrarás Atuncolla, un pueblo encantador, perfecto para relajarse. Su nombre original, "Hatun Qolla", significa 'Pueblo Grande', y refleja la herencia de las culturas Tiwanaku, Qolla e Inca. Ese legado hoy se fusiona con la calidez de su gente, quienes te recomiendan ir al complejo arqueológico de Sillustani, caminar acompañado de llamas o remar en las tranquilas aguas de la laguna Umayo para contemplar desde otra perspectiva las grandiosas tumbas del señorío Inca, las Chullpas.

Propuestas principal de venta

Visita a Sillustani, trekking con llamas, paseos en bote en la Laguna Umayo y gastronomía novoandina.



Datos generales

Región: Puno

Provincia: Puno

Distrito: Atuncolla

Tiempo Recomendable: 2 días / 1 noche

Altitud: alrededor de 3822 msnm

Visita Recomendable: de abril a octubre

Meses de Lluvia: de enero a marzo

Temperatura: Máx. 19°C Min. 13°C

Atractivo Principal Destino: Lago Titicaca / Complejo arqueológico de Sillustani / Laguna Umayo



Accesos y distancias

Opción 1

Aéreo: de Lima a Juliaca (Puno): 1h30m (1309 km)

Terrestre: de Juliaca a Puno: 1h (45 km); de Puno a Atuncolla: 30min (28 km)

Opción 2

Terrestre: de Lima a Puno: 17h (1309 km); de Puno a Atuncolla: 30min (28 km)



Contacto

Asociación De Turismo Comunitario Hatunqolla

E-mail: qollawasi@hotmail.com

Celular: (+51) 952555705



Actividades Turísticas

- Participación en actividades Agrícolas
- Exposición participativa de textiles en telar
- Observación e interpretación de estrellas
- Visita al complejo arqueológico de Sillustani
- Paseo en bote en la laguna Umayo
- Avistamiento de Vicuñas
- Caminatas con llamas
- Ritual para la salud y buenaventura de los visitantes y familiares. (Opcional)



Servicios Turísticos

- Alojamiento
- Alimentación
- Orientación turística
- Arrieraje de llamas



Otros Servicios

- Telefonía fija y móvil
- Hospital más cercano: en Puno (a 30min)
- Bodegas



Ccotos-Ticonata

El poblado de Ccotos y su pequeña y aledaña isla de Ticonata, a 66 km al noreste de Puno, tienen una ubicación ideal para disfrutar de imponentes paisajes, descansar y contemplar un atardecer apacible. Las comunidades te ofrecen una experiencia única de convivencia con las familias, donde podrás gozar de una estadía inolvidable en sus acogedoras casas tradicionales.

Propuestas principal de venta

Vida en el campo, paseos en botes y veleros, pesca artesanal y noches de fogata con danzas auténticas.



Datos generales

Región: Puno

Provincia: Puno

Distrito: Capachica

Tiempo Recomendable: 2 días / 1 noche

Altitud: alrededor de 3842 msnm

Visita Recomendable: de abril a octubre

Meses de Lluvia: de enero a marzo

Temperatura: Máx. 20°C Min. 5°C

Atractivo Principal Destino: Lago Titicaca



Accesos y distancias

Opción 1

Aéreo: de Lima a Juliaca (Puno): 1h30m (1309 km)

Terrestre: de Juliaca a Puno: 1h (45 km); de Puno a Ccotos: 1h15m (66 km)

Opción 2

Terrestre: de Lima a Puno: 17h (1309 km); de Puno a Ccotos: 1h15m (66 km)



Contacto

Asociación Turismo Rural Inca Samana

E-mail: alfonsotrc.ccotos@gmail.com

qoniwasiccotos@gmail.com

Celular: (+51) 951856462 / (+51) 940850930

Asociación Comunal de Turismo Ccotos

E-mail: posadaccotos@gmail.com

Celular: (+51) 947609460

Asociación Cultural Isla Ticonata Tours

E-mail: ticonata.peru@gmail.com

Celular: (+51) 951664881



Actividades Turísticas

- Participación en faenas agrícolas
- Danzas folklóricas
- Exposiciones participativas de textiles y bordados
- Visitas guiadas al centro artesanal
- Visitas guiadas al museo local
- Paseos en bote y veleros
- Pesca artesanal
- Fogatas
- Visita a los miradores y playas
- Observación e interpretación de estrellas
- Visitas a sitios arqueológicos locales
- Caminatas al mirador



Servicios Turísticos

- Alojamiento
- Alimentación
- Orientación turística



Otros Servicios

- Telefonía fija y móvil
- Hospital más cercano: en Puno (a 30min)
- Bodegas

A photograph of two women in traditional Luquina attire. They are wearing black long-sleeved blouses with colorful geometric embroidery on the cuffs and shoulders, and long, tiered red skirts. The woman on the right is also wearing a black hat and sunglasses. They are standing outdoors near a stone wall, with a large body of water (Lake Titicaca) and mountains in the background under a blue sky. A green circular graphic is in the top left corner.

Luquina

Luquina es un pueblo apacible y encantador, una combinación perfecta de belleza natural y grandes expresiones culturales. Gracias a su cálida gente, sentirás que el lugar te abraza y te invita a contemplar, desde sus pintorescas viviendas, las más asombrosas vistas del Lago Titicaca. Luquina es ideal para relajarse, inspirarse, escribir, pintar o tomar una guitarra y echarse a componer las memorias más hermosas y preciadas que guardas en tu corazón.

Propuestas principal de venta

Paseos en bote, amaneceres asombrosos, atardeceres inspiradores, football y volleyball con la comunidad y coloridas danzas.



Datos generales

Región: Puno

Provincia: Puno

Distrito: Chucuito

Tiempo Recomendable: 2 días / 1 noche

Altitud: alrededor de 3856 msnm

Visita Recomendable: de abril a octubre

Meses de Lluvia: de enero a marzo

Temperatura: Máx. 20°C Mín. 5°C

Atractivo Principal Destino: Lago Titicaca



Accesos y distancias

Opción 1

Aéreo: de Lima a Juliaca (Puno): 1h30m

Terrestre: de Juliaca a Puno: 1h (45 km)

de Puno a Chucuito: 20min (18 km)

de Chucuito a Luquina - Karina: 1h30m (63 km)

Opción 2

Terrestre: de Juliaca a Puno: 1h (45 km)

Lacustre: del Puerto de Puno a Luquina: 2h30m (30 km)

del Puerto de Puno a Karina: 2h40m (33 km)



Contacto

Asociación de Turismo Vivencial Comunitario Luquina

E-mail: turismoluquinachico@hotmail.com

Celular: (+51) 913058368



Actividades Turísticas

- Participación en faenas agrícolas - ganaderas
- Participación en la preparación de platos típicos
- Interpretación de plantas medicinales
- Caminata al mirador natural
- Fogata y música local
- Paseos en bote
- Pesca artesanal
- Kayak
- Partido de fútbol en las alturas



Servicios Turísticos

- Alojamiento
- Alimentación
- Orientación turística



Otros Servicios

- Telefonía fija y móvil
- Centro de salud: en la Plaza de armas de Chucuito (a 1h20m)
- Hospital más cercano: en Puno (a 1h30m)



Chifrón - Paramis

Participa del trabajo del campo, cabalga al atardecer, pasea y pesca en el Lago Titicaca y practica antiguas tradiciones de medicina inca, utilizando plantas circundantes con fines medicinales. Hacer todo esto es experimentar la vida en estas dos comunidades amigas: Chifrón y Paramis.

Propuestas principal de venta

Aromaterapia con plantas medicinales y gastronomía andina en base a la milenaria Quinua.



Datos generales

Región: Puno

Provincia: Puno

Distrito: Capachica

Tiempo Recomendable: 2 días / 1 noche

Altitud: alrededor de 3867 msnm

Visita Recomendable: de abril a octubre

Meses de Lluvia: de enero a marzo

Temperatura: Máx. 20°C Mín. 5°C

Atractivo Principal Destino: Lago Titicaca



Accesos y distancias

A Chifrón

Opción 1:

Terrestre: de Juliaca a Puno: 1h (45 km); de Puno a Capachica: 1h15m (60 km), o de Juliaca a Capachica 45min (37 km). de Capachica a Chifrón: 7min (2 km)

Opción 2: Terrestre: de Juliaca a Puno: 1h (45 km)

Lacustre: del Puerto de Puno a Chifrón: 3h50m (48 km)

A Paramis

Opción 1: de Juliaca a Puno: 1h (45 km); de Puno a Capachica: 1h15m (60 km), o de Juliaca a Capachica 45min (37 km) de Capachica a Paramis: 30min (8 km)

Opción 2:

Terrestre: de Juliaca a Puno: 1h (45 km)

Lacustre: del Puerto de Puno a Paramis: 3h (40 km)



Otros Servicios

- Telefonía móvil
- Centro de salud: a 5min en taxi (en Chifrón), o en la Plaza de armas de Capachica, a 30min (Paramis)
- Puesto policial: a 4min (en Chifrón), o en la Plaza de armas de Capachica, a 30min (Paramis)
- Boticas: a 4min en taxi (en Chifrón), o en la Plaza de armas de Capachica, a 30min (Paramis)
- Servicio de transporte diario (Lancha a motor) del puerto de Chifrón a la Isla Amantani, a 45min
- Bodegas



Actividades Turísticas

¿Qué hacer en Chifrón?

- Participación en actividades agrícolas
- Participación en actividades ganaderas
- Fogata y música local
- Paseo en botes y veleros
- Pesca artesanal
- Caminatas a las playas

¿Qué hacer en Paramis?

- Exposición participativa de textiles y bordados
- Participación en faenas agrícolas
- Participación en la preparación de platos típicos con quinua
- Interpretación de plantas medicinales
- Caminata a los miradores naturales
- Fogata y música local
- Paseo en bote
- Pesca artesanal



Servicios Turísticos

- Alojamiento
- Alimentación
- Orientación turística



Contacto

Asociación de Turismo Comunitario Quillapata – Chifrón

Web: www.quillapatalodge.com

E-mail: reservas@quillapatalodge.com

Celular: (+51) 951919652

Asociación Inti Wasi Lodge

Web: www.lodgeintiwasi.com

E-mail: intiwasilodge@gmail.com

Celular: (+51) 950936611

Asociación de Turismo Rural Paramis

Celular: (+51) 950949705

Asociación de Turismo Vivencial Comunitario Roca Eterna

E-mail: paramis.turismo@gmail.com

Celular: (+51) 983374722



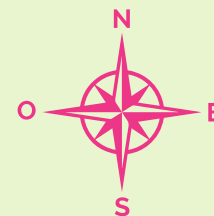
ZONA SUR

Destino Tambopata

BAAWAJA



	Via principal		Hoteles		Emprendimientos		Puerto
	Ríos		Restaurantes		Aeropuerto		Ciudad Principal
	Carretera		Información		Área natural protegida		Distritos





Baawaja

La sociedad formada por la Comunidad Nativa Esé'aja de Infierno y la empresa Rainforest Expeditions en la zona de amortiguamiento de la Reserva Nacional Tambopata, dio como resultado la creación del albergue turístico Posada Amazonas en 1998. Y hoy, es considerado como uno de los más sobresalientes productos de naturaleza en Latinoamérica. Gracias a su privilegiado acceso, las excelentes oportunidades que provee para la observación de vida silvestre, su contexto cultural y sus cómodas instalaciones, Posada Amazonas es ideal para sumergirse por unas noches en la esencia de la Amazonía.

Propuestas principal de venta

Observación de fauna. Tour etnobotánico. Colpa Loros y Pericos. Caminatas y Canopy Tower.



Datos generales

Región: Madre de Dios. Nativa Ese'Eja de Infierno (Zona de Amortiguamiento de la Reserva Nacional de Tambopata).

Tiempo Recomendable: 3 días / 2 noches

Altitud: 180 msnm.

Visita Recomendable: de mayo a noviembre

Meses de Lluvia: de diciembre a marzo

Temperatura: Máx. 38°C Mín. 20°C

Atractivo Principal Destino: Reserva Nacional de Tambopata



Accesos y distancias

OPCIÓN 1

Aéreo: de Lima a Puerto Maldonado: 1h45m, o de Cusco a Puerto Maldonado: 35min

Terrestre: de Puerto Maldonado al Puerto de la Comunidad de Infierno: 45min (20 km)

Fluvial: del Puerto de la Comunidad de Infierno a Posada Amazonas: 45min

OPCIÓN 2

Terrestre: de Lima a Cusco: 14h (1066); de Cusco a Puerto Maldonado: 7h (462 km). De Puerto Maldonado al Puerto de la Comunidad de Infierno: 45min (20 km)

Fluvial: del Puerto de la Comunidad de Infierno a Posada Amazonas: 45min

Terrestre: de la orilla del Río a Posada Amazonas: 15min (trocha)



Actividades Turísticas

- Visitas a granjas familiares
- Tour etnobotánico
- Caminatas por sendero de Ceiba
- Caminatas nocturnas
- Visita a la laguna Tres Chimbada
- Jungle Mountain Biking
- Rainforest Tattoo
- Canopy Tower / climbing
- Kayaking
- Expediciones fotográficas
- Avistamiento de aves



Servicios Turísticos

- Alojamiento en ecolodge
- Alimentación
- Orientación turística
- Transporte



Otros Servicios

- Alumbrado con generador
- Wi-fi en áreas comunes y habitaciones superiores



Contacto


Rainforest Expeditions y Comunidad Nativa Ese'Eja de Infierno

Web: www.perunature.com

E-mail: vinfo@perunature.com

mramirez@rainforest.com.pe

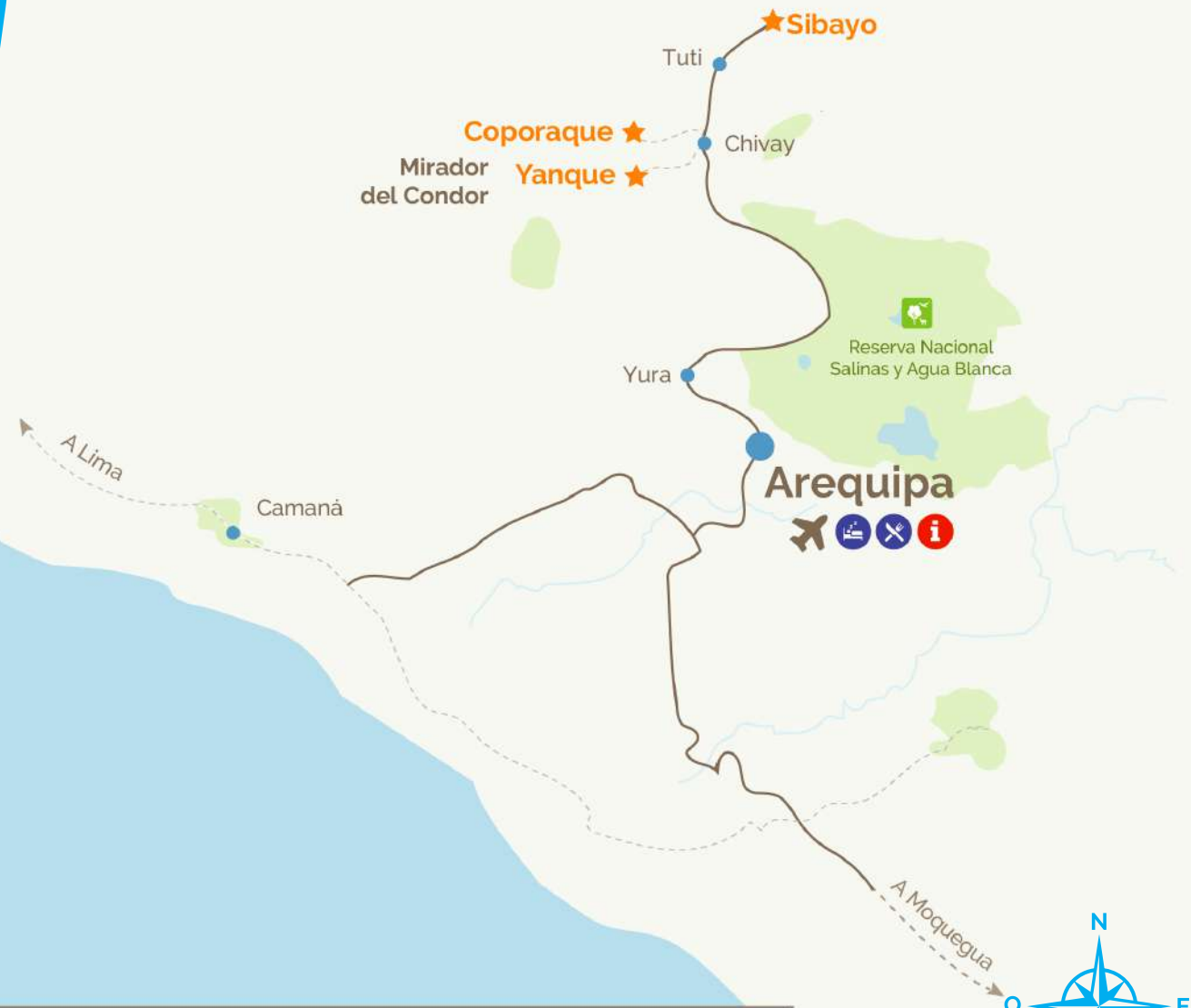
Celular: (+51) 993512265



ZONA SUR

Destino Valle del Colca

COPORAQUE



	Vía principal		Hoteles		Emprendimientos		Ciudad Principal
	Ríos		Restaurantes		Aeropuerto		Distritos
	Carretera		Información		Área natural protegida		





Coporaque

Coporaque, la siempre verde villa, es un apacible pueblo como para llegar en familia. Sus senderos y campiñas son ideales para disfrutar de intimidad y una locación perfecta para grabar los más bellos recuerdos. Empieza visitando el Centro Cultural, luego pasea por el Antiguo Coporaque, el Complejo Arqueológico de Llactapampa, su iglesia y capilla de San Sebastián, y termina con un baño termal. Este es un destino para disfrutar sin prisas.

Propuestas principal de venta

Cabalgatas a caballo y exposición de tejido en telar.



Datos generales

Región: Arequipa

Provincia: Caylloma

Distrito: Coporaque

Tiempo Recomendable: 2 días / 1 noche

Altitud: de 3300 msnm, hasta 3575 msnm

Visita Recomendable: Todo el año

Meses de Lluvia: de enero a marzo

Temperatura: Máx. 21°C Mín. 8°C

Atractivo Principal Destino: Cañón del Colca



Accesos y distancias

Aéreo: de Lima a Arequipa: 1h15m (1025 km)

Terrestre: de Arequipa a Chivay: 3h (151 km); de Chivay a Coporaque: 15min (6 Km)



Contacto

Asociación Fortaleza San Antonio Turismo Rural - Coporaque

E-mail: coporaquefortaleza@gmail.com

Celular: (+51) 949683755 / (+51) 955840287

Asociación Grupo Pumachiri - Coporaque

E-mail: pumachiricoporaque@gmail.com

Celular: (+51) 945831716



Actividades Turísticas

- Trekking a las ruinas arqueológicas de San Antonio
- Participación en faenas agrícolas y ganaderas
- Aguas termo medicinales de Sallihua
- Exposiciones participativas de tejidos ancestrales



Servicios Turísticos

- Alojamiento
- Alimentación
- Orientación turística
- Transporte



Otros Servicios

- Telefonía fija y móvil
- Centro de salud
- Bodegas



ZONA SUR

Destino Valle Sagrado de Los Incas

MISMINAY
RAQCHI
LA TIERRA DE LOS YACHAQS
CUYUNI
HUILLOC



	Vía principal		Hoteles		Emprendimientos		Área Natural Protegida
	Ríos		Restaurantes		Aeropuerto		Ciudad Principal
	Carretera		Información		Sitio Arqueológico		Distritos



AREQUIPA



Misminay

Mullak's Misminay o el "Lugar de Humedales", por su nombre en quechua, fue el lugar que acogió a grandes colcas y sede del centro experimental agrícola de Moray. Es ideal para observar las estrellas, aprender sobre la cosmovisión andina y disfrutar junto a sus pobladores de actividades agrícolas y textiles.

Propuestas principal de venta

Caminatas al mirador de Moray, etnobotánica y paseos a caballo, observación de estrellas.



Datos generales

Región: Cusco

Provincia: Urubamba

Distrito: Maras

Tiempo Recomendable: Full day

Altitud: hasta 3700 msnm

Visita Recomendable: de abril hasta octubre

Meses de Lluvia: de noviembre a marzo

Temperatura: Máx. 20°C Mín. 0°C

Atractivo Principal Destino: Machu Picchu y Valle Sagrado de los Incas



Accesos y distancias

Aéreo: de Lima a Cusco: 1h

Terrestre: de Cusco a Misminay: 1h (51 km)



Contacto

Asociación de Turismo Vivencial Misminay Moray

Asociación de Turismo Vivencial Sin Fines de Lucro

Waninmarca

E-mail: vivemisminay.trc@gmail.com

Celular: (+51) 975524264



Actividades Turísticas

- Caminatas al mirador de Moray
- Etnobotánica
- Paseos en caballo y burro
- Demostración de actividades agrícolas y textiles
- Pastoreo
- Elaboración de adobes



Servicios Turísticos

- Alojamiento
- Alimentación



Otros Servicios

- Telefonía móvil
- Bancos - casas de cambio: en Urubamba
- Hospital más cercano: en Urubamba
- Bodegas



Raqchi

Siente el espíritu inca de Raqchi, una comunidad milenaria que mantiene intacta sus tradiciones culturales, y sé parte de su historia aprendiendo su cosmovisión andina, sus conocimientos artesanales y agrícolas, junto al imponente Templo de Wiracocha.

Propuestas principal de venta

Visitas guiadas al Templo de Wiracocha, caminata al Volcán Kinsa Chata y rituales andinos



Datos generales

Región: Cusco

Provincia: Canchis

Distrito: San Pedro

Tiempo Recomendable: 2 días / 1 noche

Altitud: alrededor de 3500 msnm

Visita Recomendable: de abril a octubre

Meses de Lluvia: de noviembre a marzo

Temperatura: Máx. 20°C Min. 0°C

Atractivo Principal Destino: Machu Picchu y Parque Arqueológico de Raqchi



Accesos y distancias

Aéreo: de Lima a Cusco: 1h

Terrestre: de Cusco a Raqchi: 2h30m (125 km)



Contacto

Asociación de turismo vivencial de raqchi

Facebook: Turismo Vivencial Raqchi - Raices Inka

Web: www.turismovivencialraqchi.com

E-mail: raices.inka.raqchi@hotmail.com

Celular: (+51) 925375163



Actividades Turísticas

- Visitas guiadas al Templo de Wiracocha y al mirador de la comunidad
- Caminata por el Qhapac Ñan
- Caminata al volcán Kinsa Chata
- Taller demostrativo de cerámica
- Chala a los Apus y Pachamama
- Fogataailable



Servicios Turísticos

- Alojamiento
- Alimentación
- Orientación turística



Otros Servicios

- Telefonía móvil
- Bancos - casas de cambio: a 30min (en Sicuani)
- Centro de salud más cercano: a 15min (en San Pedro)
- Hospital más cercano: a 30min (en Sicuani)
- Bodegas



La Tierra de los Yachaqs

Con 8 ayllus ubicados a lo largo del Valle Sagrado de los Incas, la Tierra de los Yachaqs comparte la sabiduría legada por sus antepasados. Tradición, historia y cultura se reflejan potentemente en sus actividades agrícolas, ganaderas y artesanales, así como también en sus ceremonias y rituales. Toda una experiencia que se quedará grabada en tu memoria.

Propuestas principal de venta

Agroturismo, medicina tradicional y talleres de cerámica, apicultura, chicha y chocolate.



Datos generales

Región: Cusco

Provincia: Calca

Distrito: Lamay, Pisac

Tiempo Recomendable: 2 días / 1 noche

Altitud: de 2600 msnm hasta 3700 msnm

Visita Recomendable: de abril hasta octubre

Meses de Lluvia: de noviembre a marzo

Temperatura: Máx. 20°C Mín. 2°C

Atractivo Principal Destino: Machu Picchu y Valle Sagrado de los Incas



Accesos y distancias

Aéreo: de Lima a Cusco: 1h

Terrestre: de Cusco a Pisaq: 45min (35 km)



Contacto

Asociación Tierra de los Yachaqs

E-mail: yachaqs@gmail.com

Celular: (+51) 979424265 / (+51) 920086666



Actividades Turísticas

- Taller de textilería
- Medicina tradicional
- Taller de gastronomía andina
- Actividades de agroturismo
- Caminata por la ruta de la Achupalla
- Ceremonias andinas
- Manifestaciones culturales



Servicios Turísticos

- Alojamiento
- Alimentación
- Guías locales



Otros Servicios

- Telefonía móvil
- Bodegas



Cuyuni

Ubicado en la Carretera interoceánica que une Cusco con Puerto Maldonado, Cuyuni y su hermoso restaurante te ofrecen un lugar de descanso y alimentación con una gran vista al Apu Ausangate.

Propuestas principal de venta

Gastronomía novoandina con vista panorámica del Apu Ausangate, teñido y tejido tradicional andino.



Datos generales

Región: Cusco

Provincia: Quispicanchis

Distrito: Ccatca

Tiempo Recomendable: Full day

Altitud: alrededor de 3800 msnm

Visita Recomendable: de abril a octubre

Meses de Lluvia: de noviembre a marzo

Temperatura: Máx. 17°C Mín. 4°C

Atractivo Principal Destino: Machu Picchu y Nevado del Ausangate



Accesos y distancias

Aéreo: de Lima a Cusco: 1h

Terrestre: de Cusco a Urcos y Cuyuni: 1h (70 Km)



Contacto

Empresa comunal mirador de cuyuni ausangatec hatun pukaran

Facebook: miradorcuyuni

E-mail: miradordecuyuni@hotmail.com

antenorpercca@gmail.com

Celular:(+51) 942846125 / (+ 51) 971713829



Actividades Turísticas

- Rituales andinos
- Demostración del arado de la tierra
- Demostración de la selección y almacenamiento de la papa
- Recorrido por la Comunidad de Cuyuni con guías locales
- Degustación de la "Huatia Andina"
- Visita a los bosques reforestados de la Comunidad
- Demostración artesanal de teñido y tejido tradicional
- Participación en la ceremonia "Llama Pilluy" ("ceremonia de consagración")
- Buffet novoandino en el restaurante del Mirador de Cuyuni



Servicios Turísticos

- Alimentación
- Orientación turística



Otros Servicios

- Telefonía móvil.

A photograph of three people in traditional Peruvian attire sitting in front of a mud-brick wall. On the left, a man in a pink shirt and white shawl holds a yellow corn cob. In the center, a woman in a colorful patterned shawl and a decorative hat looks on. On the right, a man in a black and white checkered shirt and a colorful hat holds a multi-colored corn cob. A large yellow circle is in the top left corner.

Huilloc

Tan cerca del corazón del Valle Sagrado de los Incas que podrías oírlo latir. Esta comunidad quechua mantiene vivas sus costumbres y tradiciones para ofrecerte una experiencia inolvidable e intensa. Sus pobladores, representantes orgullosos de su legado inca, están encantados de compartir contigo sus vivencias. Lo que te espera en Huilloc es un producto turístico único, como no hay otro en todo el Valle Sagrado.

Propuestas principal de venta

Carrera Chaskiq, textilería andina única en el Valle Sagrado, manejo de plantas nativas y curativas, y rituales ancestrales.



Datos generales

Región: Cusco

Provincia: Urubamba

Distrito: Ollantaytambo

Tiempo Recomendable: 2 días / 1 noche

Altitud: alrededor de 3400 msnm

Visita Recomendable: de abril a octubre

Meses de Lluvia: de noviembre a marzo

Temperatura: Máx. 19°C Mín. 0°C

Atractivo Principal Destino: Machu Picchu y Valle Sagrado de los Incas



Accesos y distancias

Aéreo: de Lima a Cusco: 1h

Terrestre: de Cusco a Ollantaytambo - Huilloc: 2h (98 km)



Contacto

Asociación Huilloc Ayllu Inka

E-mail: huillochomestays@gmail.com

Celular: (+51) 990048152 / (+51) 993502889



Actividades Turísticas

- Caminata: "Chaskiq"
- Trabajo colectivo, denominado minka: "Yanapanakuy"
- Trabajo agrícola en la chakra: "Kusiruna"
- Proceso de elaboración de prendas de vestir: "Allin Pachakuy"
- Prácticas rituales ancestrales: "Willaq Uma"
- Compartir el proceso educativo con los niños de la comunidad: "Yachayhuasi"



Servicios Turísticos

- Alojamiento
- Alimentación



Otros Servicios

- Telefonía fija y móvil.
- Bodegas.



**TURISMO
COMUNITARIO**

Experiencias que trascienden

www.turismocomunitario.com.pe